


現況平面図(2) (護岸天端沈下測量位置図)

(北側)

S=1/600

観測(1) 路線



北側埋立地

南側埋立地

② 観測(2) 路線
L=1190m

1級水準点
1032A
水1-1
TP 1.714m
DL 2.692m

4級基準点

点名	X座標	Y座標
MT-1	117035.400	100207.745
MT-2	117042.811	100268.463
MT-3	117033.644	100315.460
MT-7	116924.118	100289.199
MT-8	116991.626	100233.534
MT-9	116953.659	100192.387
MT-10	116911.550	100180.253
MT-11	116923.729	100136.980
MT-12	116867.345	100167.964
MT-13	116812.778	100152.488
MT-14	116768.578	100139.946
MT-15	116770.285	100085.526
MT-16	116734.380	100072.739
MT-17	116757.019	100242.064
MT-18	116802.228	100254.830
MT-20	116714.536	100230.001
MT-22	116600.677	100189.914
MT-23	116568.022	100237.819
MT-24	116595.548	100155.606
MT-25	116608.176	100112.239
MT-26	116683.942	100115.929
MT-27	116634.841	100082.339
MT-28	116626.492	100017.524

貯木場中心線

点名	X座標	Y座標
NO.0	116980.500	100200.549
NO.1	116932.397	100186.906
NO.2	116884.276	100173.329
NO.3	116836.184	100159.648
NO.4	116788.049	100146.038
NO.5	116739.971	100132.387
NO.6	116691.867	100118.749
NO.7	116643.762	100105.114
NO.8	116595.590	100091.717

徳島市街区基準点

点名	X座標	Y座標
1032A	117055.902	100162.885
10C19	116881.159	100102.620
10C20	116707.560	100043.751

貯木場中心線(左側)

点名	X座標	Y座標
NO.0L	116953.259	100296.904
NO.1L	116905.145	100283.300
NO.2L	116857.014	100269.756
NO.3L	116808.960	100255.940
NO.4L	116760.802	100242.493
NO.5L	116712.649	100228.979
NO.6L	116664.531	100215.441
NO.7L	116616.424	100201.813

中央道路中心線

点名	X座標	Y座標
BP	116636.952	100040.369
HNO.1	116631.294	100059.552
HNO.2	116625.637	100078.735
HNO.3	116619.979	100097.918
HNO.4	116614.321	100117.101
HNO.5	116608.664	100136.284
HNO.6	116603.006	100155.468
HNO.7	116597.348	100174.651

当初図面


工事名	R2徳島 徳島小松島港(津田地区) 徳・津田海岸 沈下測量業務(3)		
路線名等	徳島小松島港(津田地区)		
工事箇所	徳島市津田海岸町地先(第3分割)		
図面名	現況平面図(2) (護岸天端沈下測量位置図)		
縮尺	1/600	図面番号	2/7
会社名			
事業者名	徳島県東部県土整備局(徳島)		

現況平面図(3) (沈下棒観測位置図)

(北側)

S=1/600

観測(1)路線



1級水準点
1032A
水1-1
TP 1.714m
DL 2.692m

4級基準点

点名	X座標	Y座標
MT-1	117035.400	100207.745
MT-2	117042.811	100268.463
MT-3	117033.644	100315.460
MT-7	116924.118	100289.199
MT-8	116991.626	100233.534
MT-9	116953.659	100192.387
MT-10	116911.550	100180.253
MT-11	116923.729	100136.980
MT-12	116867.345	100167.964
MT-13	116812.778	100152.488
MT-14	116768.578	100139.946
MT-15	116770.285	100085.526
MT-16	116734.380	100072.739
MT-17	116757.019	100242.064
MT-18	116802.228	100254.830
MT-20	116714.536	100230.001
MT-22	116600.677	100189.914
MT-23	116568.022	100237.819
MT-24	116595.548	100155.606
MT-25	116608.176	100112.239
MT-26	116683.942	100115.929
MT-27	116634.841	100082.339
MT-28	116626.492	100017.524

貯木場中心線

点名	X座標	Y座標
NO.0	116980.500	100200.549
NO.1	116932.397	100186.906
NO.2	116884.276	100173.329
NO.3	116836.184	100159.648
NO.4	116788.049	100146.038
NO.5	116739.971	100132.387
NO.6	116691.867	100118.749
NO.7	116643.762	100105.114
NO.8	116595.590	100091.717

貯木場中心線(左側)

点名	X座標	Y座標
NO.0L	116953.259	100296.904
NO.1L	116905.145	100283.300
NO.2L	116857.014	100269.756
NO.3L	116808.960	100255.940
NO.4L	116760.802	100242.493
NO.5L	116712.649	100228.979
NO.6L	116664.531	100215.441
NO.7L	116616.424	100201.813

徳島市街区基準点

点名	X座標	Y座標
1032A	117055.902	100162.885
10C19	116881.159	100102.620
10C20	116707.560	100043.751

中央道路中心線

点名	X座標	Y座標
BP	116636.952	100040.369
HNO.1	116631.294	100059.552
HNO.2	116625.637	100078.735
HNO.3	116619.979	100097.918
HNO.4	116614.321	100117.101
HNO.5	116608.664	100136.284
HNO.6	116603.006	100155.468
HNO.7	116597.348	100174.651

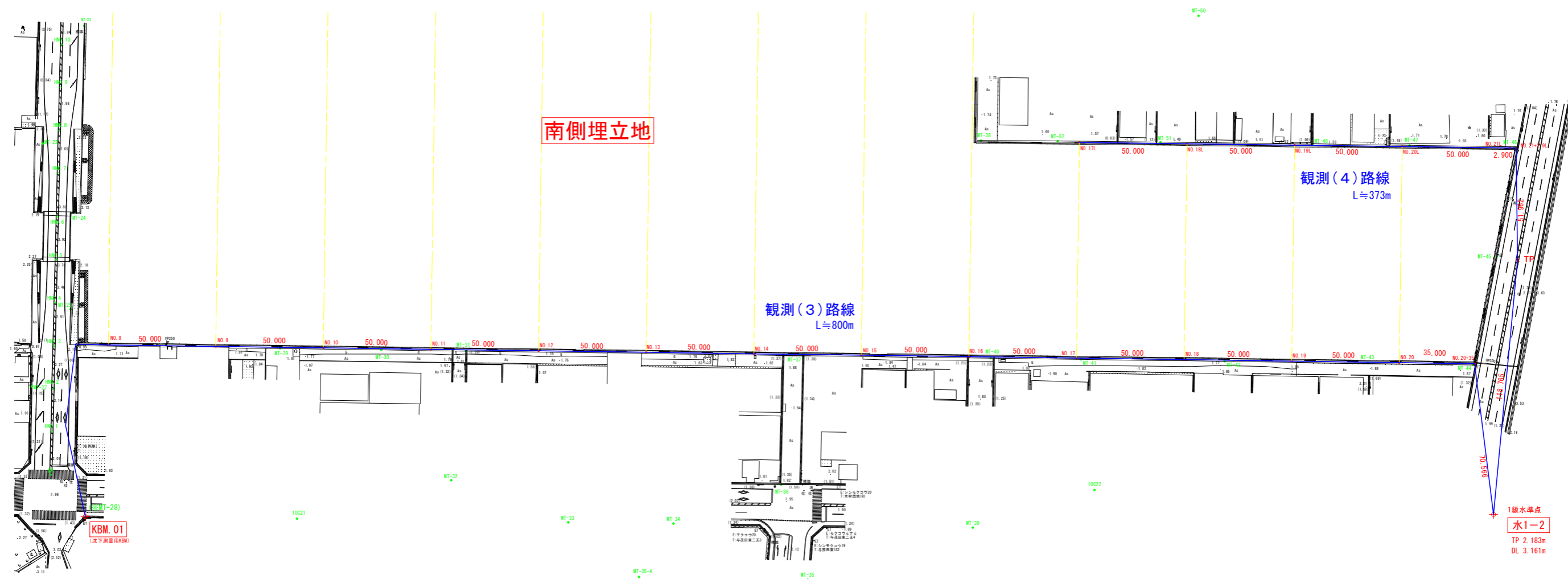
当初図面

工事名	R2徳島 徳島小松島港(津田地区) 徳・津田海岸 沈下測量業務(3)		
路線名等	徳島小松島港(津田地区)		
工事箇所	徳島市津田海岸町地先(第3分割)		
図面名	現況平面図(3) (沈下棒観測位置図)		
縮尺	1/600	図面番号	3/7
会社名			
事業者名	徳島県東部県土整備局(徳島)		



現況平面図(4) (護岸天端沈下測量位置図)

(南側) S=1/1000



4級基準点

点名	X座標	Y座標
MT-1	117035.400	100207.745
MT-2	117042.811	100268.463
MT-3	117033.644	100315.460
MT-4	117003.359	100372.990
MT-5	116897.242	100385.223
MT-6	116828.466	100381.295
MT-7	116924.118	100289.199
MT-8	116991.626	100233.534
MT-9	116953.659	100192.387
MT-10	116911.550	100180.253
MT-11	116923.729	100136.980
MT-12	116867.345	100167.964
MT-13	116812.778	100152.488
MT-14	116768.578	100139.946
MT-15	116770.285	100085.526
MT-16	116734.380	100072.739
MT-17	116757.019	100242.064
MT-18	116802.228	100254.830
MT-19	116785.572	100353.781
MT-20	116714.536	100230.001
MT-21	116687.734	100326.737
MT-22	116600.677	100189.914
MT-23	116568.022	100237.819
MT-24	116595.548	100155.606
MT-25	116608.176	100112.239
MT-26	116683.942	100115.929

4級基準点

点名	X座標	Y座標
MT-27	116634.841	100082.339
MT-28	116626.492	100017.524
MT-29	116518.821	100069.540
MT-30	116473.537	100056.669
MT-31	116435.748	100045.937
MT-32	116457.930	99989.769
MT-33	116410.345	99956.809
MT-34	116363.387	99943.564
MT-35	116309.789	99902.223
MT-36	116310.302	99948.123
MT-37	116285.067	100003.380
MT-38	116179.292	100078.388
MT-39	116229.441	99905.721
MT-40	116201.095	99979.678
MT-41	116160.639	99968.243
MT-42	116096.398	99950.138
MT-43	116032.455	99932.140
MT-44	115985.369	99918.625
MT-45	115961.678	99964.481
MT-46	115940.503	100011.388
MT-47	115987.367	100024.685
MT-48	116030.964	100036.898
MT-49	116010.957	100107.869
MT-50	116066.600	100108.295
MT-51	116098.942	100056.058
MT-52	116144.900	100068.964
MT-35-A	116385.253	99923.786

貯木場中心線

点名	X座標	Y座標
NO. 8	116595.590	100091.717
NO. 9	116547.476	100078.112
NO. 10	116499.362	100064.509
NO. 11	116451.249	100050.904
NO. 12	116403.135	100037.301
NO. 13	116355.022	100023.696
NO. 14	116306.907	100010.093
NO. 15	116258.793	99996.527
NO. 16	116210.679	99982.960
NO. 17	116162.564	99969.393
NO. 18	116114.425	99955.773
NO. 19	116066.325	99942.122
NO. 20	116018.216	99928.501

貯木場中心線 (左側)

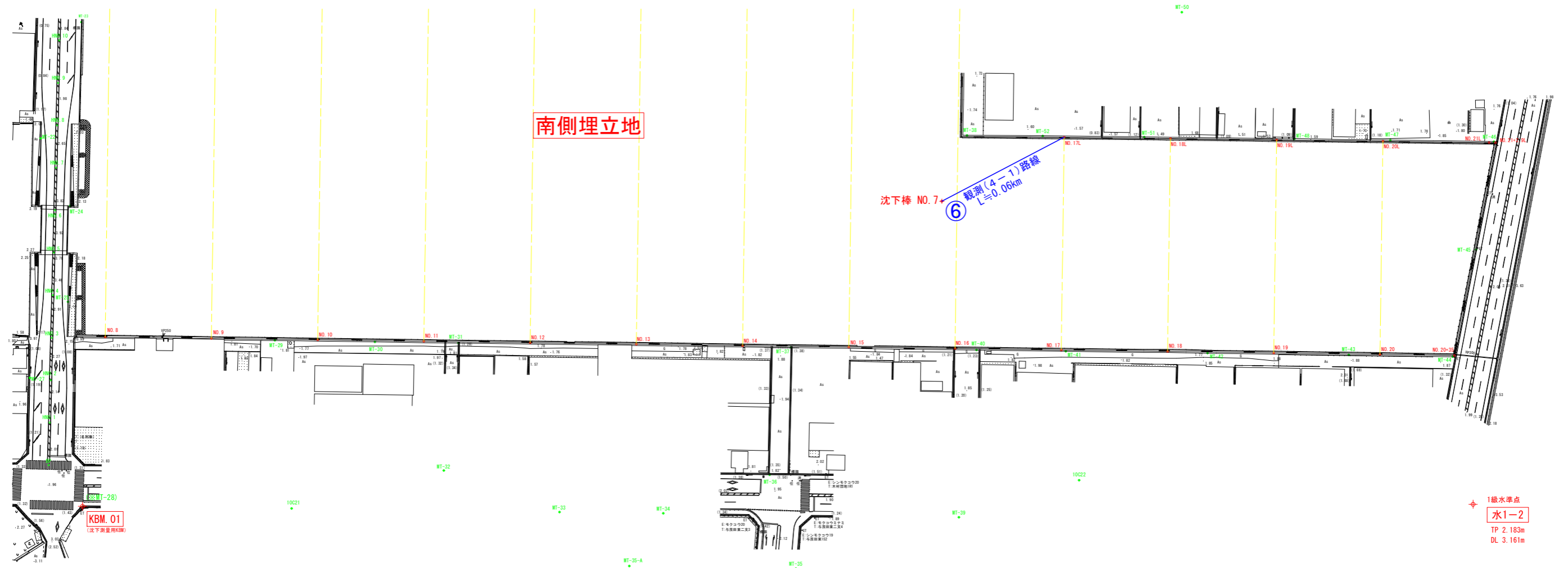
点名	X座標	Y座標
NO. 17L	116135.299	100065.715
NO. 18L	116087.154	100052.225
NO. 19L	116039.033	100038.649
NO. 20L	115990.895	100025.126

当初図面

工事名	R2徳土 徳島小松島港(津田地区) 徳・津田海岸 沈下測量業務(3)		
路線名等	徳島小松島港(津田地区)		
工事箇所	徳島市津田海岸町地先(第3分割)		
図面名	現況平面図(4) (護岸天端沈下測量位置図)		
縮尺	1/1000	図面番号	4/7
会社名			
事業者名	徳島県東部県土整備局(徳島)		



現況平面図(5) (沈下棒観測位置図)
(南側) S=1/1000



4級基準点

点名	X座標	Y座標
MT-1	117035.400	100207.745
MT-2	117042.811	100268.463
MT-3	117033.644	100315.460
MT-4	117003.359	100372.990
MT-5	116897.242	100385.223
MT-6	116828.466	100383.295
MT-7	116924.118	100289.199
MT-8	116991.626	100233.534
MT-9	116953.659	100192.387
MT-10	116911.550	100180.253
MT-11	116923.729	100136.980
MT-12	116867.345	100167.964
MT-13	116812.778	100152.488
MT-14	116768.578	100139.946
MT-15	116770.285	100085.526
MT-16	116734.380	100072.739
MT-17	116757.019	100242.064
MT-18	116802.228	100254.830
MT-19	116785.572	100353.781
MT-20	116714.536	100230.001
MT-21	116687.734	100326.737
MT-22	116600.677	100189.914
MT-23	116568.022	100237.819
MT-24	116595.548	100155.606
MT-25	116608.176	100112.239
MT-26	116683.942	100115.929

4級基準点

点名	X座標	Y座標
MT-27	116634.841	100082.339
MT-28	116626.492	100017.524
MT-29	116518.821	100069.540
MT-30	116473.537	100056.669
MT-31	116435.748	100045.937
MT-32	116457.930	99989.769
MT-33	116410.345	99956.809
MT-34	116363.387	99943.564
MT-35	116309.789	99902.223
MT-36	116310.302	99948.123
MT-37	116285.067	100003.380
MT-38	116179.292	100078.388
MT-39	116229.441	99905.721
MT-40	116201.095	99979.678
MT-41	116160.639	99968.243
MT-42	116096.398	99950.138
MT-43	116032.455	99932.140
MT-44	115985.369	99918.625
MT-45	115961.678	99964.481
MT-46	115940.503	100011.388
MT-47	115987.367	100024.685
MT-48	116030.964	100036.898
MT-49	116010.957	100107.869
MT-50	116066.600	100108.295
MT-51	116098.942	100056.058
MT-52	116144.900	100068.964
MT-35-A	116385.253	99923.786

貯木場中心線

点名	X座標	Y座標
NO. 8	116595.590	100091.717
NO. 9	116547.476	100078.112
NO. 10	116499.362	100064.509
NO. 11	116451.249	100050.904
NO. 12	116403.135	100037.301
NO. 13	116355.022	100023.696
NO. 14	116306.907	100010.093
NO. 15	116258.793	99996.527
NO. 16	116210.679	99982.960
NO. 17	116162.564	99969.393
NO. 18	116114.425	99955.773
NO. 19	116066.325	99942.122
NO. 20	116018.216	99928.501

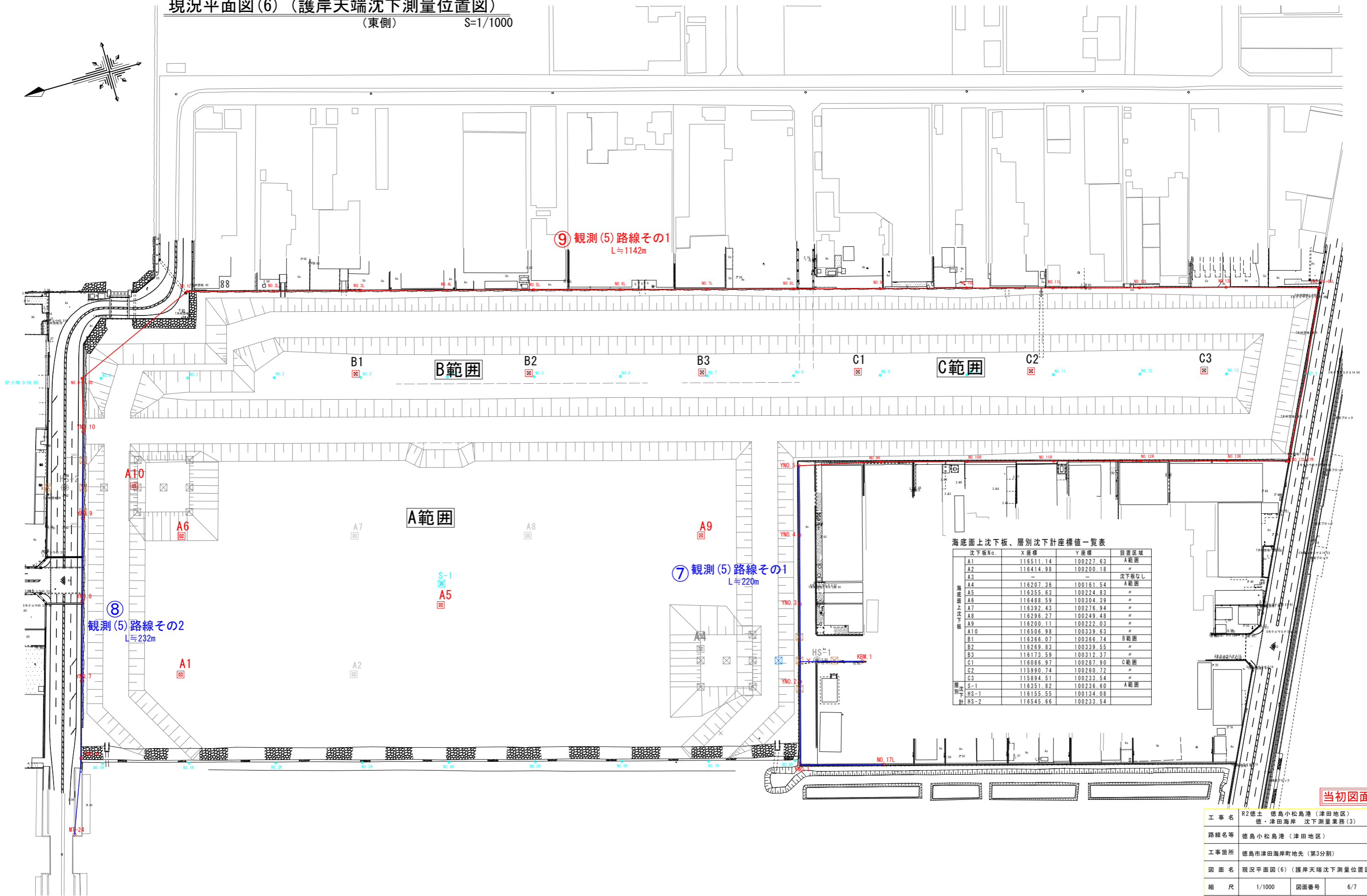
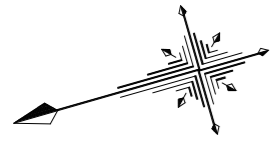
貯木場中心線 (左側)

点名	X座標	Y座標
NO. 17L	116135.299	100065.715
NO. 18L	116087.154	100052.225
NO. 19L	116039.033	100038.649
NO. 20L	115990.895	100025.126

当初図面

工事名	R2徳土 徳島小松島港(津田地区) 徳・津田海岸 沈下測量業務(3)		
路線名等	徳島小松島港(津田地区)		
工事箇所	徳島市津田海岸町地先(第3分割)		
図面名	現況平面図(5) (沈下棒観測位置図)		
縮尺	1/1000	図面番号	5/7
会社名			
事業者名	徳島県東部県土整備局(徳島)		

現況平面図(6) (護岸天端沈下測量位置図)
(東側) S=1/1000



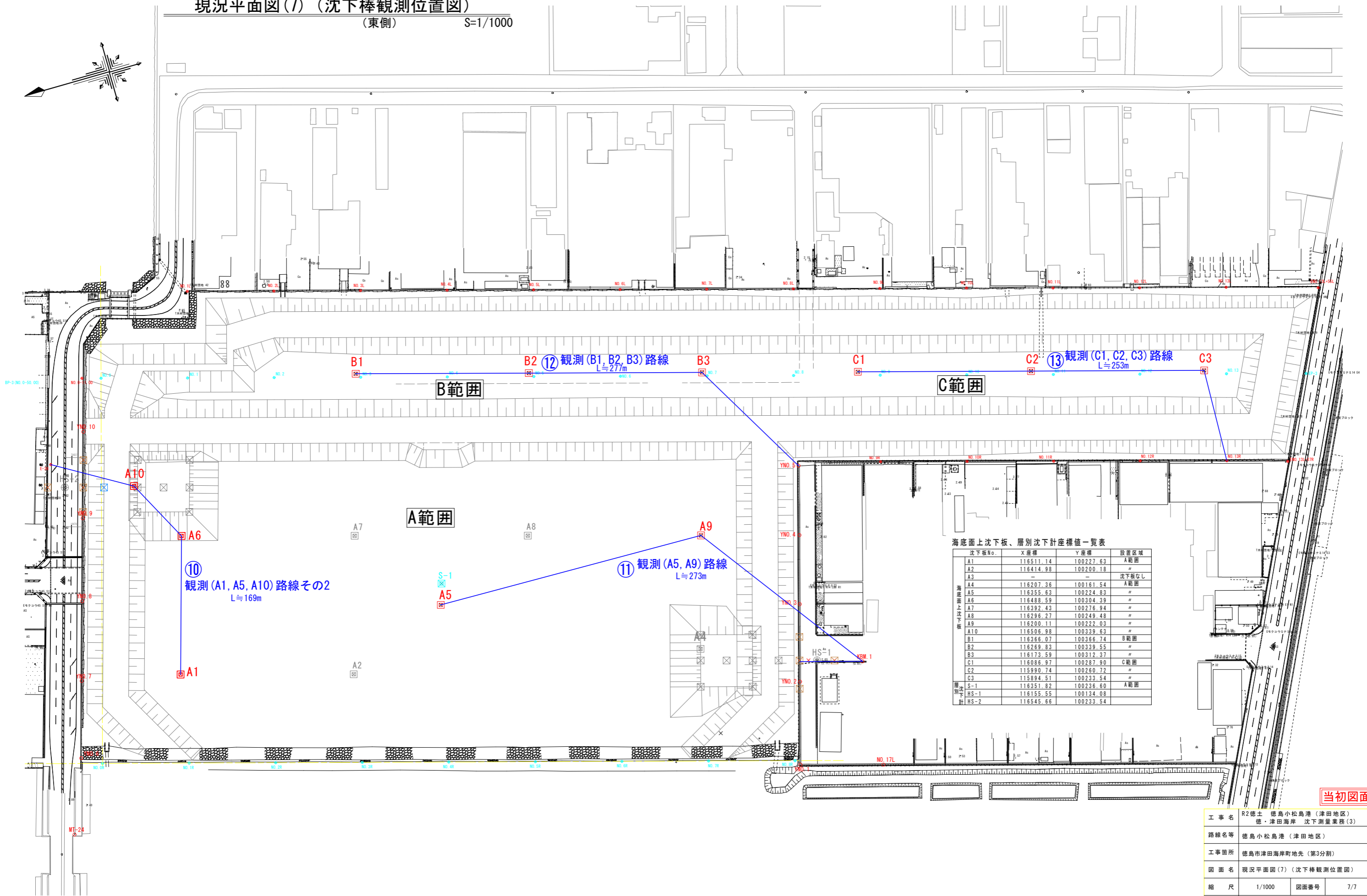
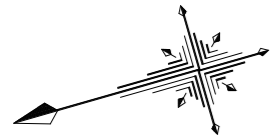
海底面上沈下板、層別沈下計座標値一覧表

沈下板No.	X座標	Y座標	設置区域
A1	116511.14	100227.63	A範囲
A2	116414.98	100200.18	〃
A3	-	-	沈下板なし
A4	116207.36	100161.54	A範囲
A5	116355.63	100224.83	〃
A6	116488.59	100304.39	〃
A7	116392.43	100276.94	〃
A8	116296.27	100249.48	〃
A9	116200.11	100222.03	〃
A10	116506.98	100339.63	〃
B1	116366.07	100366.74	B範囲
B2	116269.83	100339.55	〃
B3	116173.59	100312.37	〃
C1	116086.97	100287.90	C範囲
C2	115990.74	100260.72	〃
C3	115894.51	100233.54	〃
層別沈下計			
S-1	116351.82	100236.60	A範囲
HS-1	116155.55	100134.08	
HS-2	116545.66	100233.54	

当初図面

工事名	R2徳島 徳島小松島港(津田地区) 徳島津田海岸 沈下測量業務(3)		
路線名等	徳島小松島港(津田地区)		
工事箇所	徳島市津田海岸町地先(第3分割)		
図面名	現況平面図(6) (護岸天端沈下測量位置図)		
縮尺	1/1000	図面番号	6/7
会社名			
事業者名	徳島県東部県土整備局(徳島)		

現況平面図(7) (沈下棒観測位置図)
(東側) S=1/1000



海底面上沈下板、層別沈下計座標値一覧表

沈下板No.	X座標	Y座標	設置区域
A1	116511.14	100227.63	A範囲
A2	116414.98	100200.18	〃
A3	-	-	沈下板なし
A4	116207.36	100161.54	A範囲
A5	116355.63	100224.83	〃
A6	116488.59	100304.39	〃
A7	116392.43	100276.94	〃
A8	116296.27	100249.48	〃
A9	116200.11	100222.03	〃
A10	116506.98	100339.63	〃
B1	116366.07	100366.74	B範囲
B2	116269.83	100339.55	〃
B3	116173.59	100312.37	〃
C1	116086.97	100287.90	C範囲
C2	115990.74	100260.72	〃
C3	115894.51	100233.54	〃
層別沈下	116351.82	100236.60	A範囲
HS-1	116155.55	100134.08	〃
HS-2	116545.66	100233.54	〃

当初図面

工事名	R2徳土 徳島小松島港(津田地区)		
路線名等	徳島小松島港(津田地区)		
工事箇所	徳島市津田海岸町地先(第3分割)		
図面名	現況平面図(7) (沈下棒観測位置図)		
縮尺	1/1000	図面番号	7/7
会社名			
事業者名	徳島県東部県土整備局(徳島)		